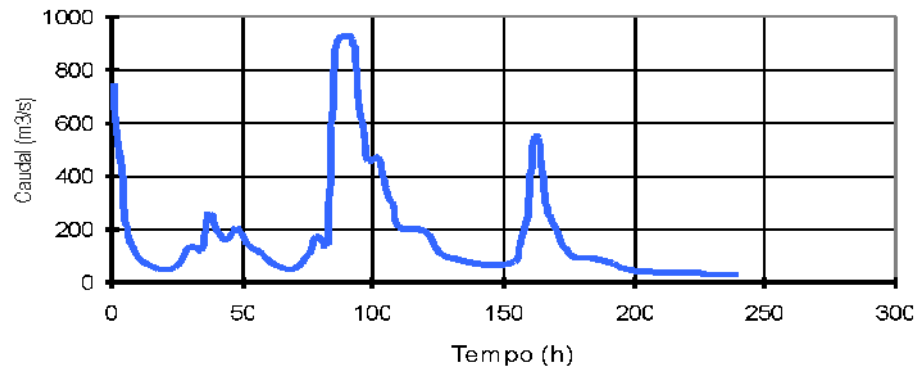
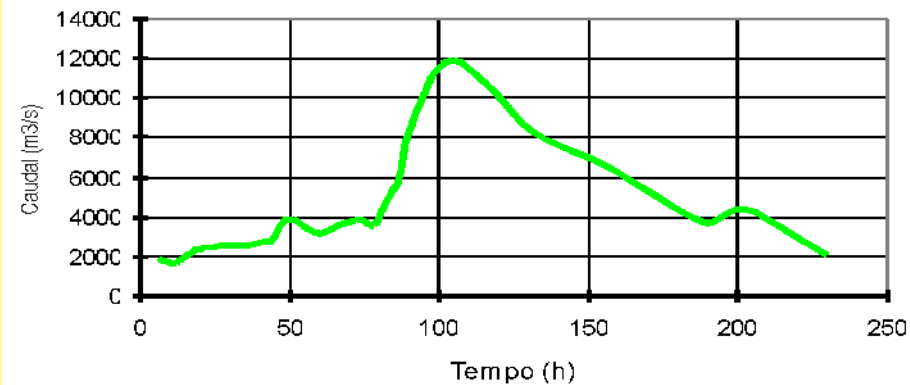


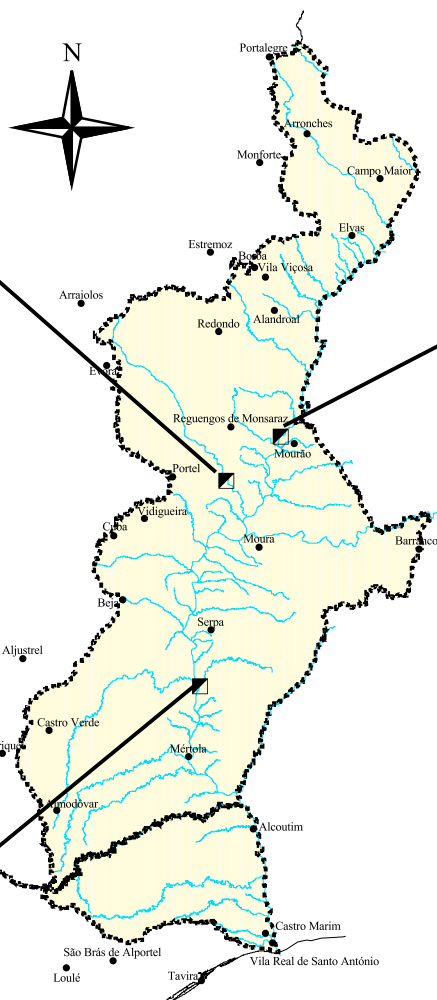
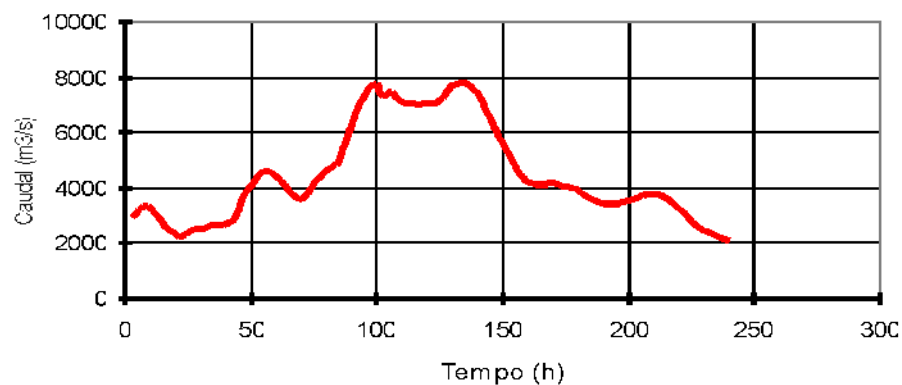
Rio Degebe em Amieira



Rio Guadiana em Ponte Mourão



Rio Guadiana em Pulo do Lobo



CHEIA COM INICIO NO DIA 1 DE MARÇO DE 1947 ÀS 0.00

SIMBOLOGIA

- - Limite da Bacia Hidrográfica do Guadiana
- - Rede Hidrográfica
- - Sede de Concelho
- - Estação Hidrométrica



Plano de Bacia Hidrográfica do Rio Guadiana

Aprovou	Análise e Diagnóstico da Situação de Referência	Nº da Figura
Data	Distribuição espacial dos hidrogramas de caudais da Cheia 1 (Mar. 47)	IV.P3-02.03

Escala: 1:2000000
 0 10 20 Km